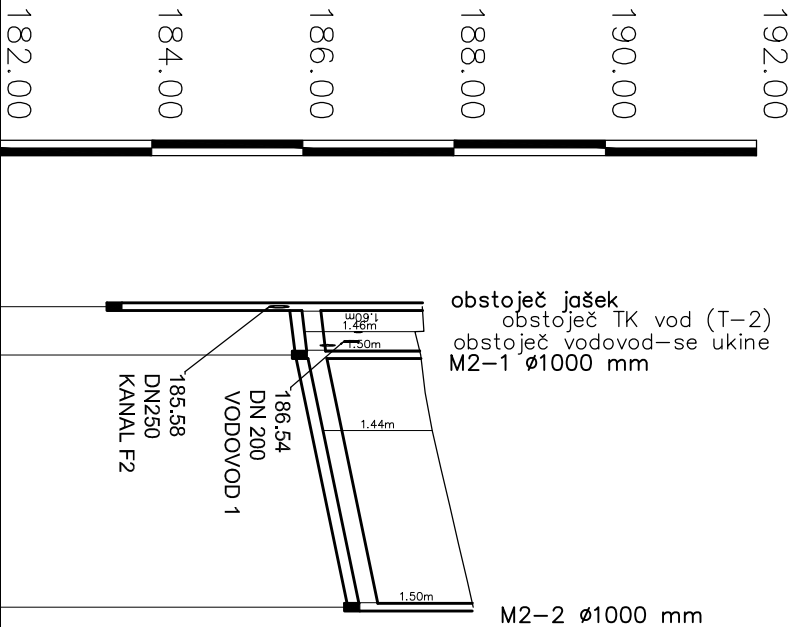







KANAL M2
M 1:1000/100
M2.K2



IME		obstoječ jašek						M2-2
		M2-1						
STACIONAŽA		0.00						39.74
KOTA TERENA		187.58	187.60	187.62	187.56	187.71	187.83	187.94
KOTA IZTOKA, VTOKA		183.61	185.98	186.06	186.06	186.75	186.75	186.75
GLOBINA IZKOPA		4.13	1.76	1.66	1.66	1.66	1.66	1.66
PADEC – v promilih		12.3						20.8
DOLŽINA		6.37						33.38
CEV PROFIL DOLŽINA		GRP PN1 SN10000 DN250 , L=39.75 m						

Opombe:

- kote križanj komunalne infrastrukture je potrebno preveriti na terenu!
- kote pokrovov revizijskih jaškov je potrebno preveriti na terenu!

		gradbeno projektiranje in inženiring, d.o.o. Ljubljanska c. 26, 8000 Novo mesto tel.: 07/33 77 630, fax: 07/33 77 631			
Investitor/naročnik:	MESTNA OBČINA NOVO MESTO, Seidlova cesta 1, 8000 Novo mesto				
Objekt:	REKONSTRUKCIJA CESTE JP 799061, PEŠ POVRŠIN, CESTNE RAZSVETLJAVE IN KOMUNALNE OPREME OD KRIŽIŠČA S ŠEGOVO ULICO, MIMO GOSTILNE JAKŠE IN DO KONCA SLEPE ULICE DRSKA (ŽELEZNIŠKE POSTAJE)				
Lokacija:	Novo mesto (Drska)				
	Ime in priimek:	Ident.	Številka:	Podpis:	
Vodja projekta:	mag. Mojca Radakovič, univ.dipl.inž.grad.	IZS	G-1134		
Odg. projektant:	Robert Radakovič, univ.dipl.inž.grad.	IZS	G-0445		
Sodelavec:	Iztok Skrabl, grad.teh.	-			
Naslov risbe:	VZDOLŽNI PREREZ KANALA M2				
Prostor za evidentiranje sprememb:					
Vrsta načrta:	3/2 - Načrt gradbenih konstrukcij - kanalizacija				
Št. projekta:	Št. načrta:	Datum:	Faza:	Merilo:	Št. lista:
P-2017/47	K-2017/47	marec 2018	PZI	M 1:1000/100	G.3.2